

1

Il Circolo Fotografico Avis M. Giacomelli

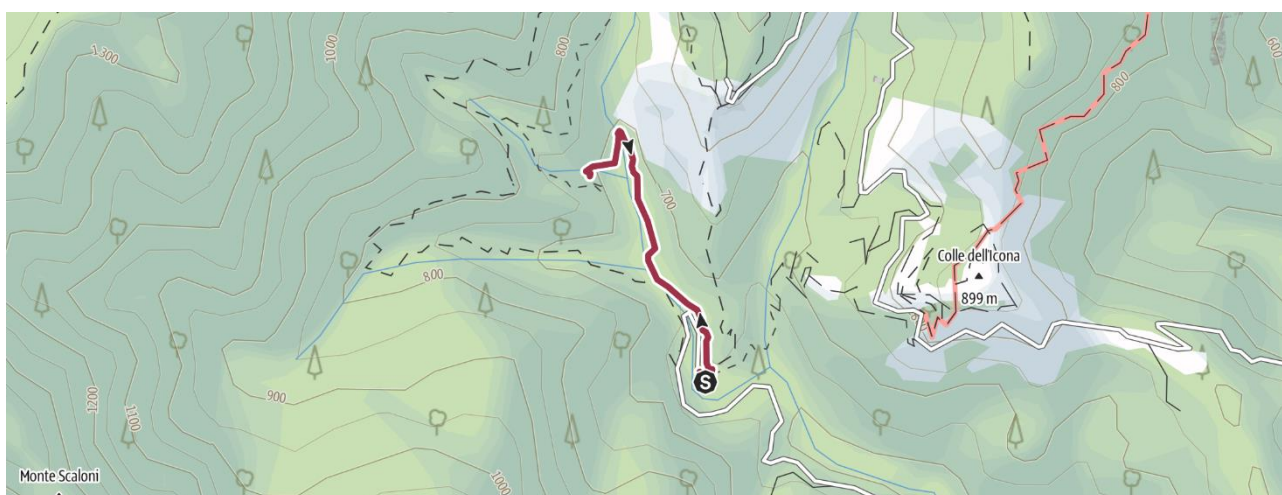
organizza per i soci:

**Escursione Fotografica a TALLACANO**

**(Appennino perduto)**

**19 Maggio 2024**

**GROTTA del PETRIENNO**



Lunghezza percorso Km 2,5

Tempo di percorrenza A/R h. 0:50

Dislivello m. 74

Punto più alto m. 711

Punto più basso m. 637

### **Partenza da Osimo**

Appuntamento al Parcheggio “Coccinella” ore 8,05 - Auto propria -

Partenza .....ore 8,10 circa

Arrivo a Poggio Rocchetta.....ore 10,00 circa

Inizio trekking fotografico.....ore 10,10

Fine percorso comprese fermate .....ore 13,00

### **Pranzo al sacco**



## Iscrizioni entro il 16 Maggio 2024 al 338 8941066 Carlo M.

Abbigliamento consigliato: Da escursione per montagna con **Scarpe da Trekking** “sempre obbligatorie”, giacca antivento, bastoncini telescopici, cambio vestiario, (in auto) mantella antipioggia, cappello, 1 litro di acqua a testa, maglione/pile, in base alle temperature.

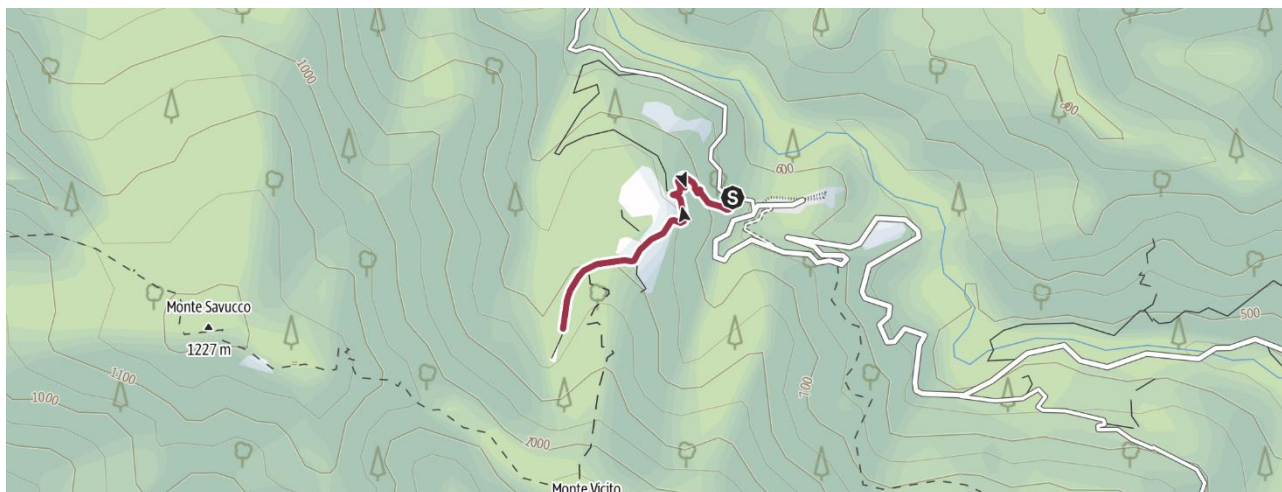
Utile, non indispensabile, un cavalletto fotografico leggero e non dimenticate la/le fotocamere...

### NOTE SUL PERCORSO:

Dal parcheggio (650 m circa) si prende il sentiero (402) che sale al paese e, oltrepassate le prime case, si prende subito a sinistra una mulattiera pianeggiante (sentiero n. 435). In leggera discesa si costeggia il fosso, si oltrepassano i ruderi di una vecchia costruzione incassata nella roccia e poco oltre si giunge ad un bivio (raccordo per il sentiero n. 430) nei pressi della confluenza tra il fosso delle Pile e il fosso Petrieno (635 m). Si continua in lieve salita tenendosi sempre sulla sponda destra del fosso, si oltrepassa, ignorandolo, un bivio minore verso sinistra e si giunge ad un nuovo, poco evidente bivio. Prendere a sinistra; in lieve discesa, su una traccia poco marcata che conduce in breve al fosso dell'Agore, che si attraversa. Il sentiero, adesso più netto, volge verso sinistra e poco oltre aggira un crinale. Una vecchia costruzione arroccata sulla roccia precede un grande strapiombo. Costeggiare la parete fino in fondo dove una stretta fenditura tra grandi massi permette di accedere sull'altra sponda della valle passando proprio sotto la cascata formata dal fosso. Qui è la grotta del Petrieno (700 m circa, 1 Km circa, 0.30 ore).



## SASSO SPACCATO



Lunghezza percorso Km 2,2 circa  
 Tempo di percorrenza A/R h. 1:00 circa  
 Dislivello m. 165  
 Punto più alto m. 825  
 Punto più basso m. 661

Inizio trekking fotografico.....ore 15,00

Fine percorso comprese fermate .....ore 17,30

Difficoltà: E

Segnaletica: itinerari n. 419, 420

### NOTE SUL PERCORSO:

Da Tallacano alla Tassinara (Sasso Spaccato) per San Pietro

#### Commento

La prima parte è su sentiero, fino alla pittoresca chiesa di San Pietro, la seconda è su pista, fino alla Tassinara, un "canyon" conosciuto anche col nome di "Sasso Spaccato".




Le scritte lungo le pareti, sembra indichino i nomi dei morti di colera durante una delle ultime epidemie ottocentesche, qui seppelliti dai paesani. Le incisioni dovute all'opera dell'uomo si trovano in basso a destra verso il termine del piccolo canyon. Purtroppo le pareti sono state recentemente utilizzate per i soliti, inutili graffiti...

## 4

Dal parcheggio (660 m), si continua sulla strada bianca che dirige a Poggio Rocchetta. Dopo circa 100 m si lascia la strada per salire a sinistra l'evidente mulattiera che risale il versante (419). Con larghe svolte e belle vedute sulla sottostante frazione, si raggiunge il piccolo altipiano preceduto dalla chiesetta di S. Pietro (764 m, fonte, 0.15 ore). Superata la chiesetta si incrocia una pista; la si segue verso sinistra. Dapprima si costeggiano piccole zone ancora coltivate poi si entra nel bosco dove si raggiunge un bivio (801 m, 0.10 ore). Si continua in piano (itinerario n. 420 - questo tratto coincide con l'acquedotto del Pescara) e in breve si raggiungono le due alte pareti di arenaria, perfettamente verticali, tormentate da fori e fratture (800 m, 0.10 ore).

**Tallacano** è un borgo suggestivo dove le antiche case, abbarbicate su speroni rocciosi, si stringono le une alle altre. Nel corso dei secoli ha avuto due chiese: la citata chiesa parrocchiale di San Pietro, sita fuori dalla villa, che dal 1621 viene assoggettata a Farfa, e la chiesa dentro il paese di S. Maria Annunziata. Quest'ultima fu fondata dai Canonici Lateranensi il 31 ottobre del 1400 e per questo doveva a San Giovanni in Laterano "mezza libbra di cera ogni anno nel giorno di Pasqua". Tuttavia, a causa di una controversia, anch'essa verrà assoggettata a Farfa nel 1621.

**Buona passeggiata e buona luce!!**



**N.B:** Il percorso potrà subire variazione in base alle condizioni meteorologiche, decisione che aspetta all'organizzatore.

**NOTA BENE:** I Partecipanti non tesserati, sollevano Il Circolo Fotografico "Avis" Mario Giacomelli e i suoi accompagnatori da ogni responsabilità in merito a incidenti.

**● ADATTO A PERSONE ALLENATE ALLA CAMMINATA E NON CON PROBLEMI FISICI**